

200 Regiões Turísticas do Brasil

3.819 Municípios

MINISTÉRIO DO TURISMO
 Secretaria Nacional de Políticas de Turismo
 Departamento de Estruturação, Articulação e Ordenamento Turístico
 Coordenação Geral de Regionalização
 Esplanada dos Ministérios - Bloco U - 2º andar
 Brasília - DF - Brasil - CEP 70065-900
 programa.regionalizacao@turismo.gov.br
 www.turismo.gov.br/regionalizacao

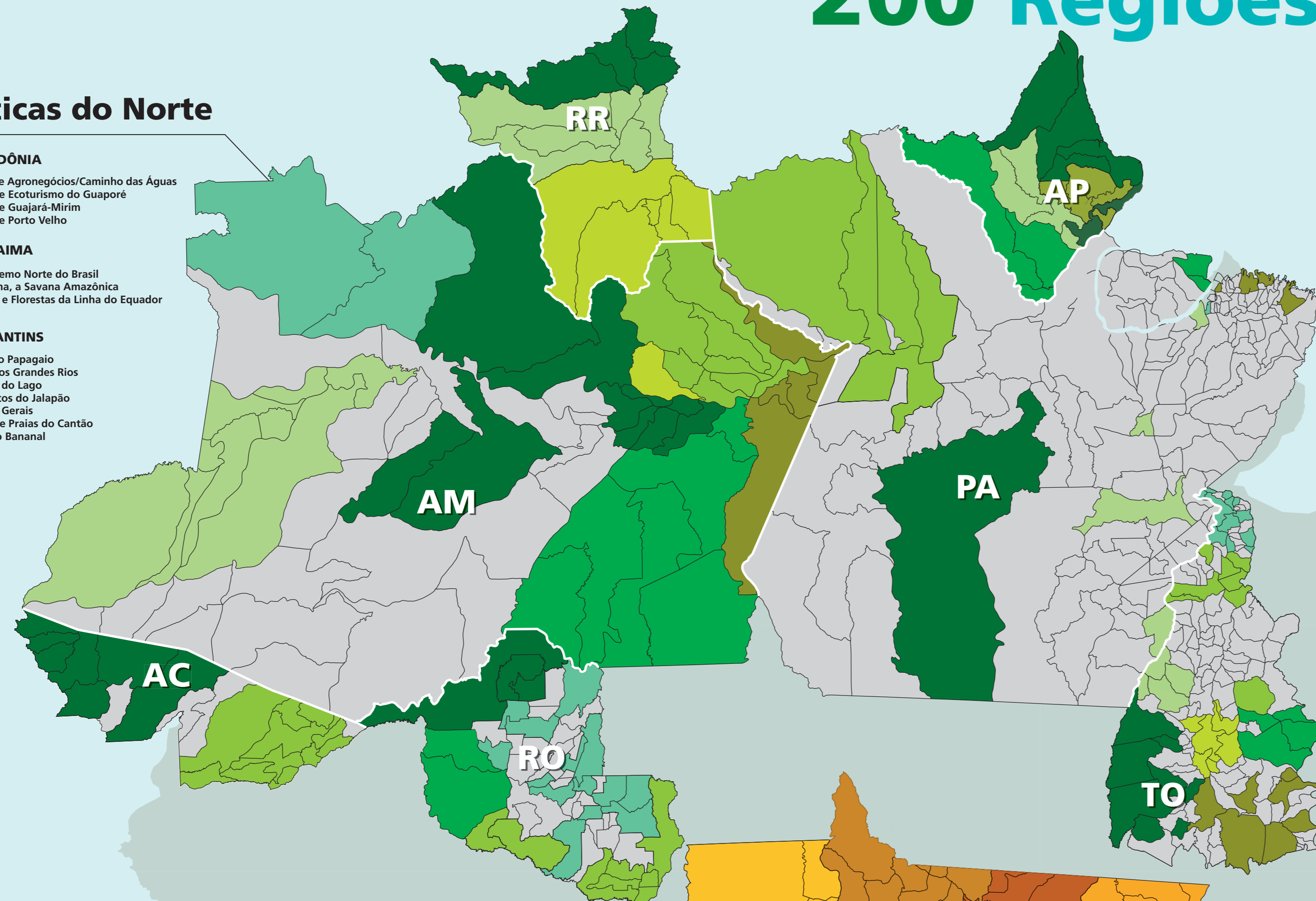
CNC • SESC • SENAC

SEBRAE
 Associação Brasileira
 Associação dos Empreendedores

Ministério do Turismo
 GOVERNO FEDERAL

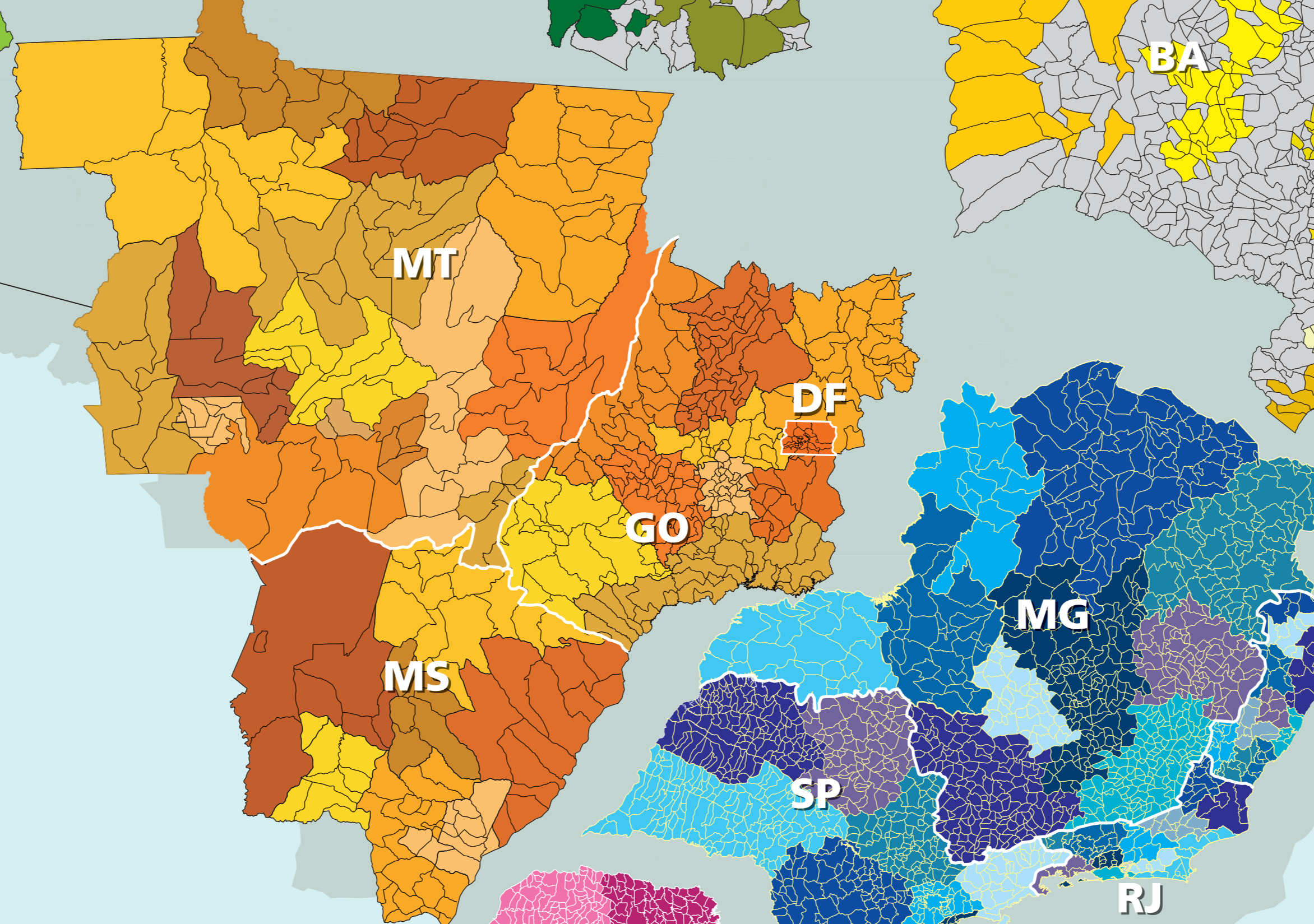
Regiões Turísticas do Norte

- ACRE**
 Região Turística Vale do Acre
 Região Turística Vale do Juruá
- AMAPÁ**
 Pólo Meio do Mundo
 Pólo Pororoca
 Pólo Extremo Norte
 Pólo Castanhais
 Pólo Tumucumaque
- AMAZONAS**
 Pólo Rio Negro e Solimões
 Pólo Manaus/Encontro das Águas
 Pólo Uatumã
 Pólo Sateré/Tucandeira
 Pólo Madeira
 Pólo Alto Solimões
 Pólo Alto Rio Negro
- PARÁ**
 Pólo Belém
 Pólo Marajó
 Pólo Tapajós
 Pólo Araguaia - Tocantins
 Pólo Amazônia Atlântica
 Pólo Xingu
- RONDÔNIA**
 Pólo de Agronegócios/Caminho das Águas
 Pólo de Ecoturismo do Guaporé
 Pólo de Guajará-Mirim
 Pólo de Porto Velho
- RORAIMA**
 O Extremo Norte do Brasil
 Roraima, a Savana Amazônica
 Águas e Florestas da Linha do Equador
- TOCANTINS**
 Bico do Papagaio
 Vale dos Grandes Rios
 Serras do Lago
 Encantos do Jalaquã
 Serras Gerais
 Lagos e Praias do Cantão
 Ilha do Bananal



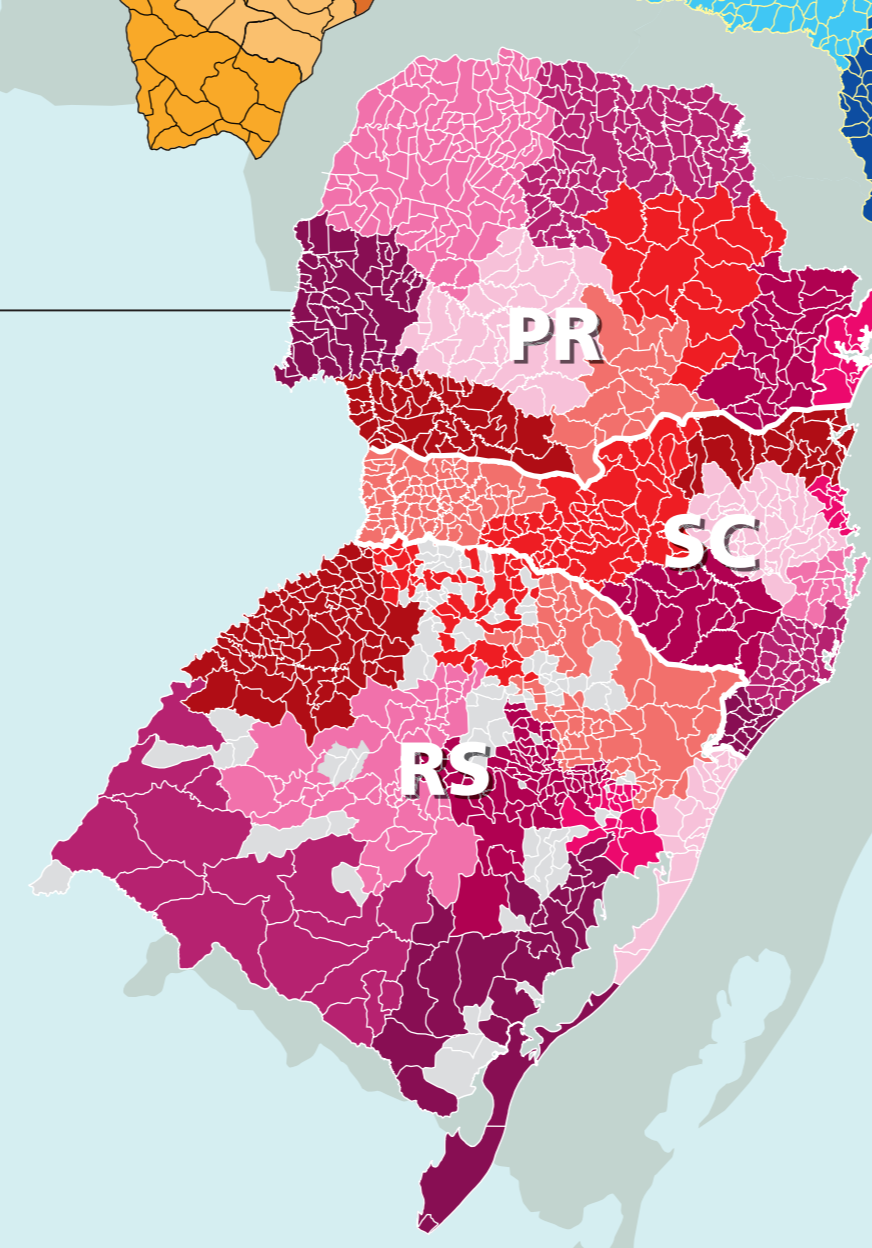
Regiões Turísticas do Centro-Oeste

- DISTRITO FEDERAL**
 Brasília - Patrimônio da Humanidade
- GOIÁS**
 Região das Águas
 Região Nascentes do Oeste
 Região Agro-Ecológica
 Região dos Negócios
 Região do Ouro
 Região da Reserva da Biosfera Goyaz
 Região dos Engenhos
 Região do Vale da Serra da Mesa
 Região do Vale do Araguaia
- MATO GROSSO**
 Vale do São Lourenço
 Pantanal Mato Grosseense
 Região Metropolitana
 Médio Norte
 Nascentes Platina Amazônica
 Vale do Teles Pires
 Portal da Amazônia
 Rota dos Ipês e das Águas
 Vale do Guaporé
 Águas do Vale do Cabaçal
 Noroeste - Amazônia
 Cristalino
 Alto Araguaia
 Médio Araguaia
 Baixo Araguaia
- MATO GROSSO DO SUL**
 Campo Grande e Região
 Pantanal
 Bonito e Serra da Bodoquena
 Rota Norte
 Costa Leste
 Nova Andradina e Região
 Caminhos da Fronteira



Regiões Turísticas do Sul

- PARANÁ**
 Litoral
 Metropolitana de Curitiba
 Campos Gerais
 Norte
 Noroeste
 Centro
 Sudoeste
 Centro-Sul
 Oeste e Municípios Lindeiros ao Lago de Itaipu
- SANTA CATARINA**
 Grande Oeste Catarinense
 Vale do Contestado
 Serra Catarinense
 Caminho dos Príncipes
 Vale Europeu
 Rota do Sol
 Grande Florianópolis
 Encantos do Sul Catarinense
 Caminho dos Canyons
- RIO GRANDE DO SUL**
 Grande Porto Alegre
 Litoral Norte Gaúcho
 Serra Gaúcha
 Hidromineais
 Missões
 Pampa Gaúcho
 Central
 Vales
 Costa Doce



Regiões Turísticas do Nordeste

- ALAGOAS**
 Região do Sertão Alagoano
 Região Canyon do São Francisco
 Região Cêcleiro das Tradições
 Região Foz do Velho Chico
 Região dos Quilombos
 Região Costa dos Corais
 Região Metropolitana
 Região das Lagoas e Mares do Sul
- BAHIA**
 Costa dos Coqueiros
 Costa do Dendê
 Costa do Descobrimento
 Caminhos do Iquiritá
 Caminhos do Oeste
 Caminhos do Sertão
 Lagos do São Francisco
 Região Metropolitana
 Costa das Baleias
 Chapada Diamantina
 Baía de Todos os Santos
- CEARÁ**
 Fortaleza
 Litoral Leste
 Litoral Oeste/Vale do Curu
 Cariri
 Serras de Aratanha e Baturité
 Serra da Ibiapaba
 Vale do Acaraú
 Sertão Central
- PIAUI**
 Pólo Costa do Delta
 Pólo das Águas
 Pólo Teresina
 Pólo Histórico-Cultural
 Pólo Aventura e Mistério
 Pólo das Origens
 Pólo das Nascentes
- RIO GRANDE DO NORTE**
 Região Pólo Costa das Dunas
 Região Pólo Costa Branca
 Região Pólo Seridó
 Região Pólo Serrano
 Região Pólo Agreste/Trairi
- SERGIPE**
 Pólo Costa dos Coqueiros
 Pólo do Velho Chico
 Pólo das Serras Sergipanas
 Pólo Sertão das Águas
 Pólo dos Tabuleiros
- MARANHÃO**
 Pólo São Luís
 Lençóis Maranhenses
 Delta das Américas
 Floresta dos Guarás
 Chapada das Mesas
 Lagos Floridos
 Região dos Cocais
- PARAIBA**
 Região Turística do Litoral
 Região Turística do Agreste
 Região Turística do Brejo
 Região Turística do Cariri
 Região Turística do Sertão
- PERNAMBUCO**
 Região Turística Agreste
 Mata/Litoral Norte
 Região Metropolitana
 Sertão do São Francisco
 Litoral Sul
 Fernando de Noronha
 Mata Sul
 Sertão do Pajeú

Regiões Turísticas do Sudeste

- ESPIRITO SANTO**
 Região Turística do Caparaó
 Região Turística do Verde e das Águas
 Região Turística Doce Pontões Capixabas
 Região Turística dos Imigrantes
 Região Turística Extremo Norte
 Região Turística Metropolitana
 Região Turística das Pedras, Pão e Mel
 Região Turística Sul
 Região Turística das Montanhas Capixabas
 Região Turística da Costa e da Imigração
- RIO DE JANEIRO**
 Agulhas Negras
 Metropolitana
 Costa do Sol
 Serra Verde Imperial
 Costa Verde
 Vale do Café
 Baixada Fluminense
 Serra Norte
 Caminhos da Mata
 Costa Doce
 Noroeste das Águas
- MINAS GERAIS**
 Região Turística Coração das Gerais
 Região Turística Reservas da Natureza
 Região Turística Estâncias do Sul
 Região Turística Recanto de Minas
 Região Turística Belezas do Cerrado
 Região Turística Caminhos do Interior
 Região Turística Grandes Sertões
 Região Turística Terras do Velho Chico
 Região Turística Caminhos das Artes
 Região Turística Encanto Verde
- SÃO PAULO**
 Capital Expandida
 Centro-Norte Paulista
 Centro-Oeste Paulista
 Cuesta-Alto do Parapananema
 Entre Rios
 Estradas e Bandeiras
 Vertente Oceânica Norte
 Vertente Oceânica Sul

Legenda de Cores

- As áreas representadas pelas variações da cor VERDE referem-se às regiões turísticas da MACROREGIÃO NORTE.
- As áreas representadas pelas variações da cor AMARELA referem-se às regiões turísticas da MACROREGIÃO NORDESTE.
- As áreas representadas pelas variações da cor LARANJA referem-se às regiões turísticas da MACROREGIÃO CENTRO-OESTE.
- As áreas representadas pelas variações da cor AZUL referem-se às regiões turísticas da MACROREGIÃO SUDESTE.
- As áreas representadas pelas variações da cor VERMELHA referem-se às regiões turísticas da MACROREGIÃO SUL.
- As áreas representadas pela cor CINZA referem-se aos municípios que não estão inseridos nas regiões turísticas.

As Regiões Turísticas aqui apresentadas foram atualizadas no período de julho/setembro de 2005 pelos Órgãos Oficiais de Turismo das Unidades Federadas, apoiados pelos Fóruns Estaduais de Turismo e parceiros.



Mapa da Regionalização do Turismo 2006

