

276 Regiões Turísticas do Brasil

3.635 Municípios

MINISTÉRIO DO TURISMO

Secretaria Nacional de Políticas de Turismo
Departamento de Estruturação, Articulação e Ordenamento Turístico
Coordenação Geral de Regionalização

SCM Qd. 06, Bloco A, 12º andar Shopping ID
Brasília/DF – Brasil CEP 70716-900

programa.regionalizacao@turismo.gov.br
www.turismo.gov.br/regionalizacao

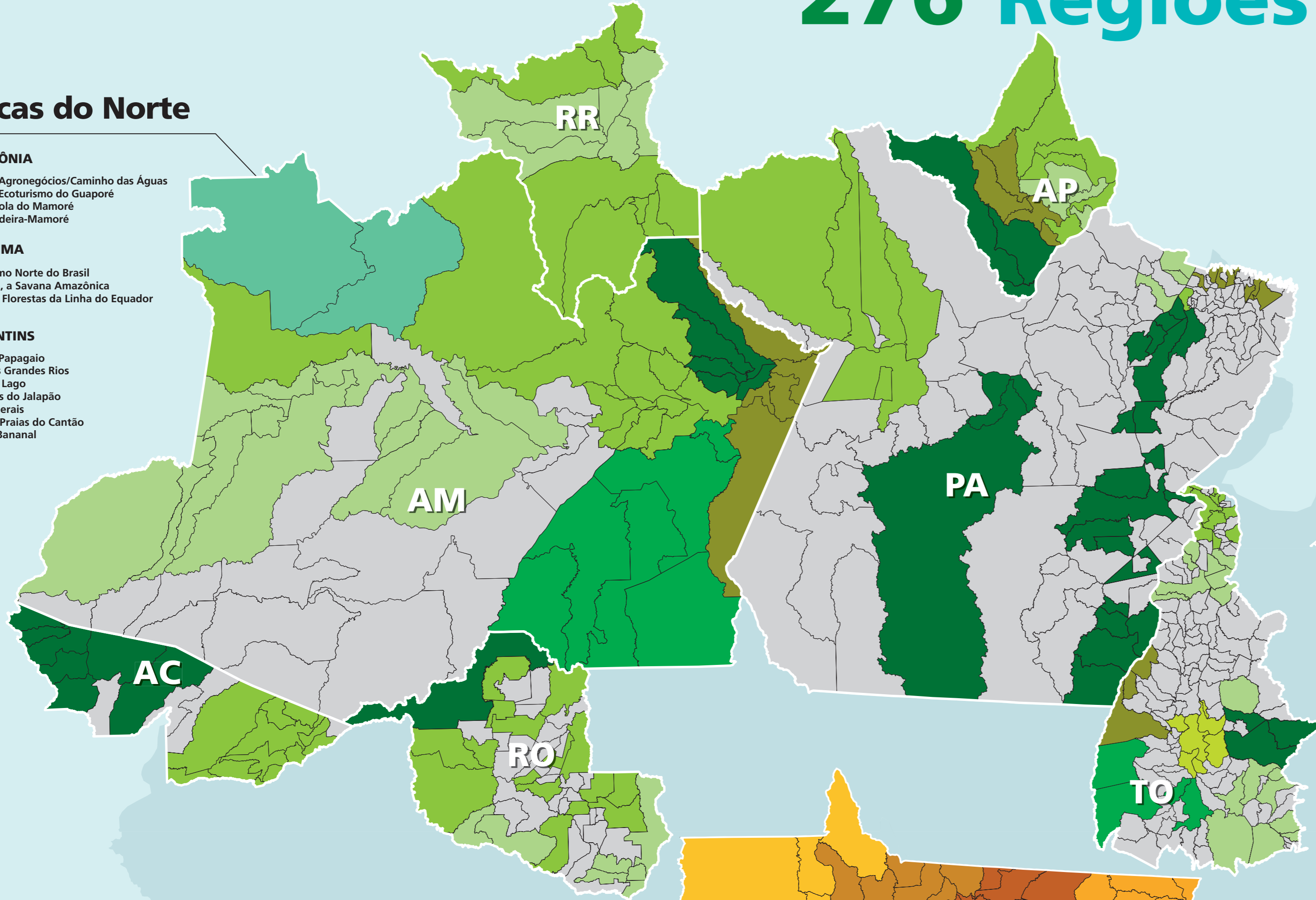


Ministério do Turismo



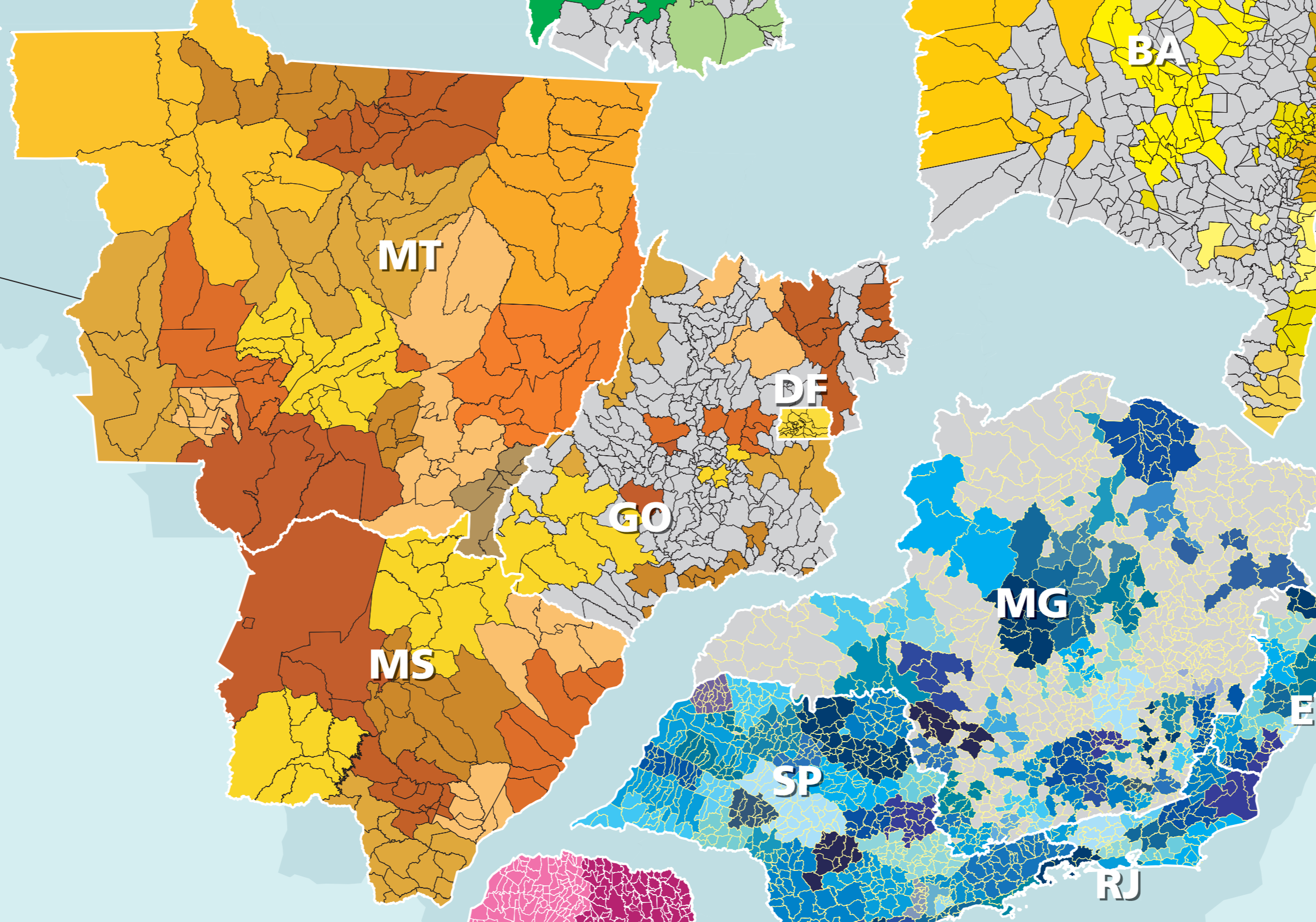
Regiões Turísticas do Norte

- ACRE**
Região Turística Vale do Acre
Região Turística Vale do Juruá
- AMAPÁ**
Polo Meio do Mundo
Polo Pororoca
Polo Extremo Norte
Polo Castanheiras
Polo Tumucumaque
- AMAZONAS**
Polo Rio Negro e Solimões
Polo Médio Solimões
Polo Amazônico
Polo Uatumã
Polo Saterê
Polo Madeira
Polo Alto Solimões
Polo Alto Rio Negro
- PARÁ**
Polo Belém
Polo Marajó
Polo Tapajós
Polo Araguaia - Tocantins
Polo Amazônia Atlântica
Polo Xingu
- RONDÔNIA**
Polo de Agronegócios/Caminho das Águas
Polo de Ecoturismo do Guaporé
Polo Pérola do Mamoré
Polo Madeira-Mamoré
- RORAIMA**
O Extremo Norte do Brasil
Roraima, a Savana Amazônica
Águas e Florestas da Linha do Equador
- TOCANTINS**
Bico do Papagaio
Vale dos Grandes Rios
Serras e Lago
Encantos do Jalapão
Serras Gerais
Lagos e Praias do Cantão
Ilha do Bananal



Regiões Turísticas do Centro-Oeste

- DISTRITO FEDERAL**
Brasília - Patrimônio Cultural da Humanidade
- GOIÁS**
Região das Águas
Região Nascentes do Oeste
Região Agro-Ecológica
Região dos Negócio
Região do Ouro
Região da Reserva da Biosfera Goyaz
Região dos Engenheiros
Região do Vale da Serra da Mesa
Região do Vale do Araguaia
- MATO GROSSO**
Vale do São Lourenço
Pantanal Mato Grossense
Região Metropolitana
Médio Norte
Nascentes Platina Amazônica
Vale do Teles Pires
Portal da Amazônia
Rota dos Ipês e das Águas
Vale do Guaporé
Águas do Vale do Cabaçal
Nordeste - Amazônia
Cristalino
Alto Araguaia
Médio Araguaia
Baixo Araguaia
- MATO GROSSO DO SUL**
Caminho dos Ipês - MS
Pantanal - MS
Bonito / Serra da Bodoquena - MS
Rota Norte - MS
Costa Leste - MS
Grande Dourados - MS
Caminhos da Fronteira - MS
Vale do Aporé - MS
Conesul - MS
Vale das Águas - MS

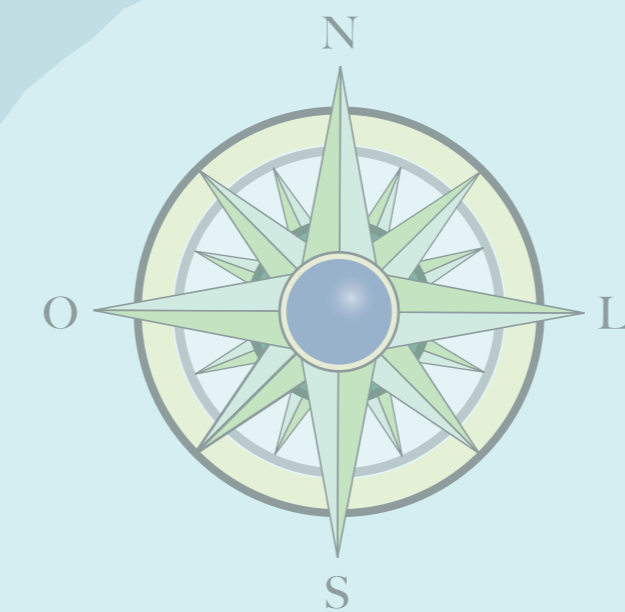


Regiões Turísticas do Nordeste

- ALAGOAS**
Região do Sertão Alagoano
Caminhos do São Francisco
Região Cealeiro das Tradições
Região dos Quilombos
Região Costa dos Corais
Região Metropolitana
Região dos Cocais
Região das Lagoas e Mares do Sul
- BAHIA**
Costa dos Coqueiros
Costa do Dendê
Costa do Descobrimento
Caminhos do Jiquiriçá
Caminhos do Oeste
Caminhos do Sertão
Lagos e Canyons do São Francisco
Vale do São Francisco
Costa do Cacau
Costa das Baleias
Chapada Diamantina
Baía de Todos os Santos
Caminhos do Sudeste
- CEARÁ**
Fortaleza
Litoral Leste
Litoral Oeste
Cariri
Serras de Aratanha e Baturité
Serra da Ibiapaba
Vale do Acaraú
Sertão Central
Litoral Extremo Oeste
- MARANHÃO**
Polo São Luís
Lençóis Maranhenses
Delta das Américas
Floresta dos Guarás
Chapada das Mesas
Lagos e Campos Floridos
Região dos Cocais
Polo Amazônia Maranhense
Polo do Munim
- PARAÍBA**
Região Turística do Litoral
Região Turística do Agreste
Região Turística do Brejo
Região Turística do Cariri
Região Turística Vales dos Sertões
Região Turística Seridó
Região Turística Vale dos Dinossauros
Região Turística Vale das Águas
Região Zona da Mata
- PERNAMBUCO**
Moda e Confeção
Forró e Baile de Luiz Gonzaga
Crença e Arte
Costa Náutica Coroa do Avião
Costa Histórica e Mar
Fernando de Noronha
Região Costa dos Arrecifes
Águas da Mata Sul
- PIAUI**
Polo Costa do Delta
Polo das Águas
Polo Teresina
Polo Histórico-Cultural
Polo Aventura e Mistério
Polo das Origens
Polo das Nascentes
- RIO GRANDE DO NORTE**
Polo Costa das Dunas
Polo Costa Branca
Polo Seridó
Polo Serrano
Polo Agreste/Trairi
- SERGIPA**
Polo Costa dos Coqueiros
Polo do Velho Chico
Polo das Serras Sergipanas
Polo Sertão das Águas
Polo dos Tabuleiros
- ENGENHOS e MARACATU**
Cangaço e Lampião
Território da Poesia e da Cantoria
Vinho - Vale do São Francisco
Ilhas e Lagos do São Francisco
Encostas da Chapada do Araripe

Regiões Turísticas do Sudeste

- ESPIRITO SANTO**
Região Turística do Caparaó
Região Turística do Verde e das Águas
Região Turística Doce Pontões Capixaba
Região Turística dos Imigrantes
Região Turística Doce Terra Morena
Região Turística Metropolitana
Região Turística das Pedras, Pão e Mel
Região Turística dos Vales e do Café
Região Turística Montanhas Capixabas
Região Turística da Costa e da Imigração
- MINAS GERAIS**
Circuito Turístico Belo Horizonte
Circuito Turístico dos Diamantes
Circuito Turístico das Grutas
Circuito Turístico Guimarães Rosa
Circuito Turístico Lago Três Marias
Circuito Turístico do Ouro
Circuito Parque Nacional Serra do Cipó
Circuito Turístico Trilha dos Inconfidentes
Circuito Turístico Verde - Trilha Bandeirantes
Circuito Villas e Fazendas de Minas
Circuito Turístico Caminho Novo
Circuito Turístico Caminhos Verdes de Minas
Circuito Turístico Nascente do Rio Doce
Circuito Turístico Pico da Bandeira
Circuito Turístico Recanto dos Banhos
Circuito Turístico Serra do Brigadeiro
Circuito Turístico Serras do Ibitipoca
Circuito Turístico Serras de Minas
- PARANÁ**
Litoral do Paraná
Rotas do Pinhão - Curitiba e Região Metropolitana
Cenários do Tempo - Campos Gerais do Paraná
Norte do Paraná
Corredores das Águas - Noroeste do Paraná
Cataratas do Iguaçu e Caminhos ao Lago de Itaipu - Paraná
Riquezas do Oeste - Paraná
Estradas e Caminhos - Centro do Paraná
Vales do Iguaçu - Sudoeste do Paraná
Terra dos Pinheirais - Centro-sul do Paraná
- SANTA CATARINA**
Grande Oeste Catarinense
Vale do Contestado
Serra Catarinense
Caminho dos Príncipes
Vale Europeu
Costa Verde Mar
Grande Florianópolis
Encantos do Sul Catarinense
Caminho dos Canyons
- RIO DE JANEIRO**
Agulhas Negras
Metropolitana
Costa do Sol
Serra Verde Imperial
Costa Verde
Vale do Café
- SÃO PAULO**
Tietê Vivo
Natureza & Tradições
Centro Paulista
Praias & Mata Atlântica
Águas Sertanejas
Coração Paulista
Bem Viver
Serra do Itaqueri
Café e Flores
Lagos do Rio Grande
Caminho dos Imigrantes
Alto Cafezal
Vale do Paranapanema
Vertente das Águas Limpas
Águas do Oeste
Sol do Oeste
Pontal Paulista
Caminhos da Mata Atlântica
Alta Mogiana
Águas Vivas
- BAIXADA FLUMINENSE**
Serra Norte
Caminhos da Mata
Costa Doce
Águas do Noroeste
Caminhos Coloniais
- ÁGUAS, CULTURA e NEGÓCIOS**
Grandes Lagos
Entre Rios
Costa Tropical
Vale do Paraíba e Serras
Alto Vale da Ribeira
Verde Sudoeste Paulista
Polo Cuesta
Sorocabana
ABC Tur
Alto Tietê - Cantareira
Grande Oeste de SP
São Paulo Capital



Regiões Turísticas do Sul

- PARANÁ**
Litoral do Paraná
Rotas do Pinhão - Curitiba e Região Metropolitana
Cenários do Tempo - Campos Gerais do Paraná
Norte do Paraná
Corredores das Águas - Noroeste do Paraná
Cataratas do Iguaçu e Caminhos ao Lago de Itaipu - Paraná
Riquezas do Oeste - Paraná
Estradas e Caminhos - Centro do Paraná
Vales do Iguaçu - Sudoeste do Paraná
Terra dos Pinheirais - Centro-sul do Paraná
- SANTA CATARINA**
Grande Oeste Catarinense
Vale do Contestado
Serra Catarinense
Caminho dos Príncipes
Vale Europeu
Costa Verde Mar
Grande Florianópolis
Encantos do Sul Catarinense
Caminho dos Canyons
- RIO GRANDE DO SUL**
Região Grande Porto Alegre
Região Litoral Norte Gaúcho
Região Serra Gaúcha
Região Hidrominerais
Região Yucumã
Região Missões
Região Pampa Gaúcho
Região Central
Região Rota das Terras
Região Vales
Região Costa Doce

Legenda de Cores

- As áreas representadas pelas variações da cor VERDE referem-se às regiões turísticas da MACROREGIÃO NORTE.
- As áreas representadas pelas variações da cor AMARELA referem-se às regiões turísticas da MACROREGIÃO NORDESTE.
- As áreas representadas pelas variações da cor LARANJA referem-se às regiões turísticas da MACROREGIÃO CENTRO-OESTE.
- As áreas representadas pelas variações da cor AZUL referem-se às regiões turísticas da MACROREGIÃO SUDESTE.
- As áreas representadas pelas variações da cor VERMELHA referem-se às regiões turísticas da MACROREGIÃO SUL.
- As áreas representadas pela cor CINZA referem-se aos municípios que não estão inseridos nas regiões turísticas.

As Regiões Turísticas aqui representadas foram atualizadas no período de abril de 2008 a maio de 2009 pelos Órgãos Oficiais de Turismo das Unidades Federadas, apoiados pelos Fóruns Estaduais de Turismo e parcelos.



Mapa da Regionalização do Turismo 2009